











- MERKINTÖJEN SELITYKSET**
-  Ajorata, asfalttipäällyste
 -  Nurmi R4
 -  Sora- / kiverous
 -  Tonttikorko (Tontin rajan suuntaisen kadun tasausviivan korkeus)
 -  Uusi hulevesiviemäri, tarkastuskaivo ja hulevesikaivo
 -  Uusi salaoja, salaojakaivo ja tarkastusputki
 -  Ojapainanne
 -  Laskuoja, laskuojan korko
 -  Laskuojan virtaussuunta
 -  Uusi LED-valaisin

Merkki	Muutos	Pvm	Hyväksyjä	Päätös
Nähtävänä	Yhdyskuntasuunnittelun lautakunta	Pvm	§	Kaupungininsinöörin päätös
Kaupunginosa/Kylä Kohde	8/KARINRAKKA			Piirustuksen sisältö
	K7 Mesimarjankuja Laskuojat L4, L8			Mittakaava
				ASEMPIIRUSTUS 1:500
				Piirustuslaji
				KATUPIIRUSTUS
DESTIA		ROVANIEMI		
A COLAS COMPANY		TEKNISET PALVELUT YHDYSKUNTAOTEKNIikka Mäntyvaarantie 2, Rovaniemi		
Pvm	Stuunn. Jokke Kelahaara	Pvm	Tark. Jari Kyrö	
30.9.2025	Tark. Eerik Jarkko	30.9.2025	Tark.	
Koordinaattijärjestelmä	Korkeusjärjestelmä	Korvaa	Piirustusnumero	
ETRS-Gk26	N2000	Korvattu	Säilytys	8380 A - 222